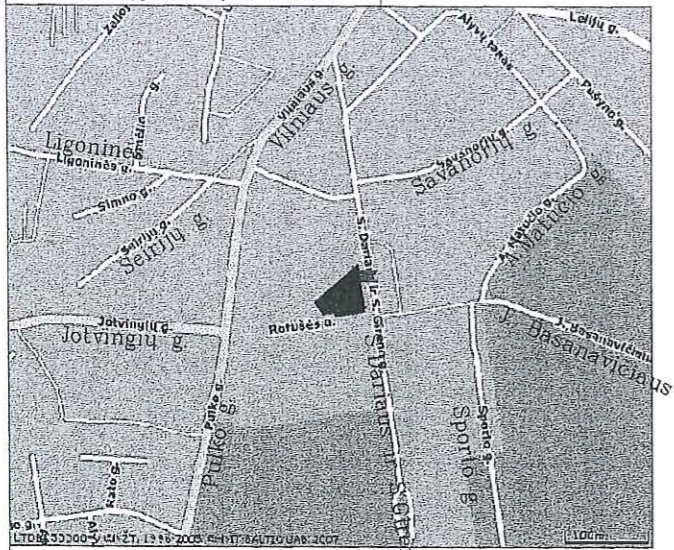
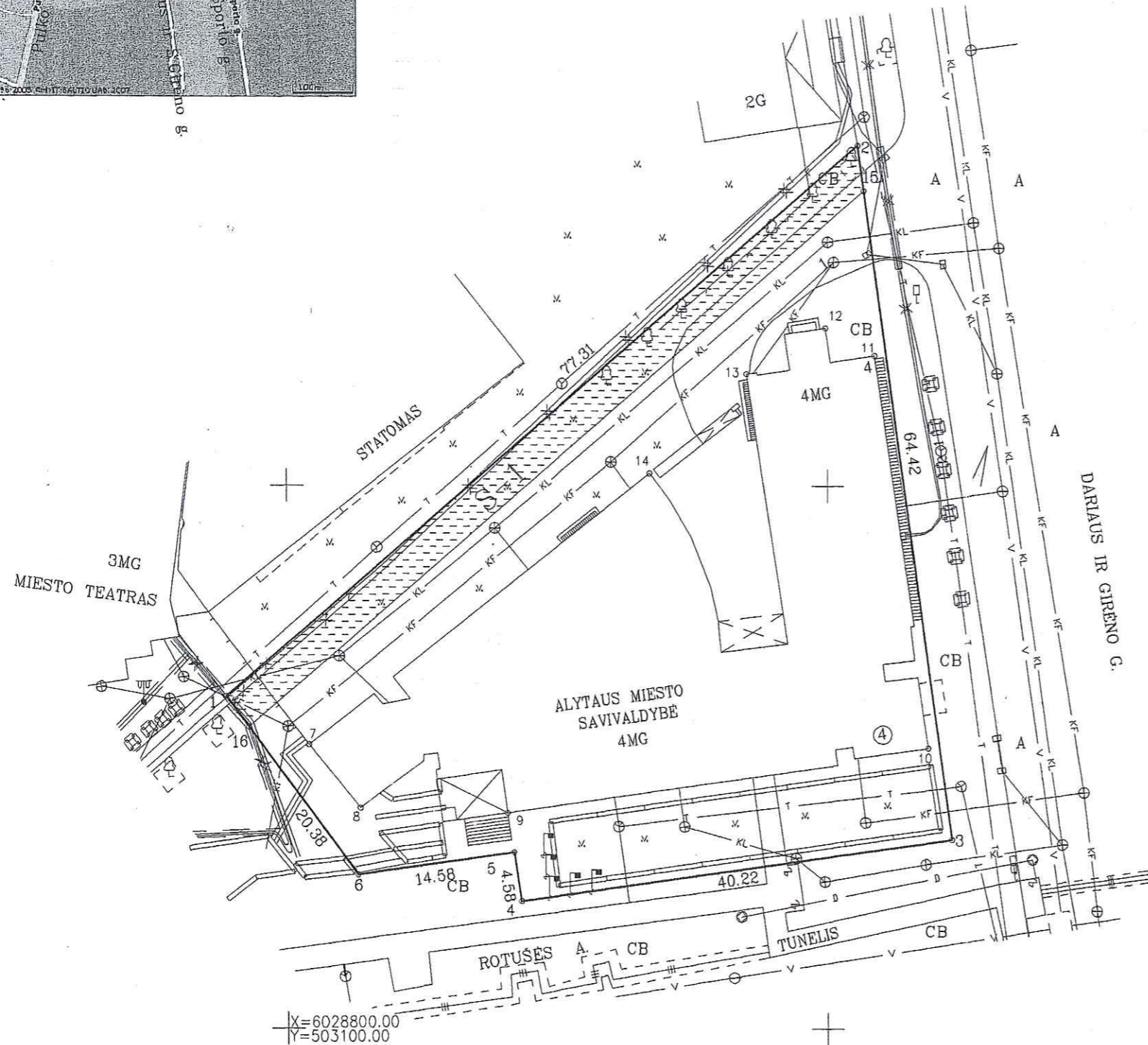


Žemės sklypo išdėstymo schema



ŽEMĖS SKLYPO PLANAS M 1:500

Sklypo plotas 2612 m²



X=6028800.00
Y=503100.00

Kadastras:	vietovė	Alytus.....	blokas	sklypas
Žemės sklypo kadastro Nr.:		1 1 0 1 0 0 1 8	1 9 8 7	
Gatvė, namo Nr.		Rotušės a. 4		
Kaimas (miestelis)				
Seniūnija				
Miestas (rajonas)		Alytus		
Apskritis		Alytaus		
Gretimybė	Gretimo žemės sklypo kadastro Nr.	Pastabos		
1-2	110100180065			
2-3		S.Dariaus ir S.Girėno gatvė		
3-4-5-6-1		Rotušės aikštė		

SKLYPO RIBOS PAŽYMĖTOS
KADASTRO ŽEMĖLAPYJE
VI Registrų centro Alytaus filialas

parašas: *[Signature]*
200 02 03 vard., pavardė

SUDERINTA
Žemėtvarkos skyriaus
vedėja
[Signature]
Lina Navašinskienė

Su paženklinomis vietovėje žemės sklypo ribomis, aprašytais 2008 m. 11 mėn. 19 d. žemės sklypo paženklinimo-parodymo akte, ir nustatytu plotu sutinku:
Žemės savininkas (naudotojas):

Savivaldybės administracijos
direktorius
(vardas, pavardė) *[Signature]* (parašas) (data)
Feliksas Džiautas

Alytaus apskrities viršininko administracijos žemės tvarkymo departamento
Alytaus miesto (rajono) žemėtvarkos skyrius
Patikrino: vyr. geodezininkas *[Signature]*
Suderino: .. vedėjas. *[Signature]*
(pareigos) (parašas) (vardas, pavardė)
Kristina Maknaukaitė
ALYTAUS MIESTO ŽEMĖTVARKOS SKYRIUS
2009 02 03
(data) (vardas, pavardė)
A.V.

UAB "Tiretas"
Licencijos Nr.250G-613 išd. 2005 02 18 d.

Pareigos	Parašas	Vardas, pavardė	Data
Geod.sk.vadovas	<i>[Signature]</i>	D.Rimkus	2008 11 19
Inžinierius	<i>[Signature]</i>	P.Stanevičius	2008 11 19

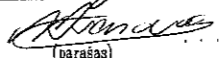


ŽEMĖS SKLYPO PLANAS M 1:500

Sklypo plotas 2612 m²

Žemės sklypo kadastro Nr. 1 1 0 1 0 0 1 8

KOORDINACIŲ ŽINIARAŠTIS

Koordinacių sistema LKS-94							
Taško Nr.	Kodas	X	Y	Taško Nr.	Kodas	X	Y
1	R	6028830.61	503094.44				
2	R	6028881.32	503152.80				
3	R	6028817.48	503161.41				
4	R	6028811.72	503121.60				
5	R	6028816.24	503120.89				
6	R	6028814.15	503106.46				
7	NK	6028826.19	503101.95				
8	NK	6028820.32	503106.68				
9	NK	6028819.86	503120.30				
10	NK	6028825.94	503159.25				
11	NK	6028862.04	503154.35				
12	NK	6028864.56	503149.81				
13	NK	6028860.30	503142.48				
14	NK	6028851.15	503133.51				
15	S	6028877.17	503153.36				
16	S	6028827.77	503096.51				
SKLYPO CENTRO KOORDINATĖS							
Koordinacių sistema		Koordinatės X/Y		Planseto nomenklatura			
Sistema, kurioje vykdyti matavimai		X=6028835 Y=503135		60/25			
Valstybinė LKS-1994		X=6028835 Y=503135		60/25			
Žiniaraštį sudarė		 (parašas)		P. Stanevičius		2008 11 19	
				(vardas ir pavardė)		(data)	

Ištrauka iš Lietuvos Administracinių leisių pažeidimų kodekso:

47 straipsnis. Pastovių žemėnaudos riboženklų sunaikinimas arba gadinimas - užtraukia baudą nuo dviejų šimtų penkiasdešimties iki penkių šimtų litų.

48 straipsnis. Geodezinio pagrindo punkto bei markšėderystės ženklų sunaikinimas arba gadinimas - užtraukia baudą nuo penkių šimtų iki vieno tūkstančio litų. □